



Mesures acoustiques

Rapport mensuel

Période d'analyse	du 01/06/2021 au 30/06/2021
--------------------------	------------------------------------

<i>Référence interne du rapport</i>	<i>AZRA21-CIRCUIT-032</i>
<i>Date de production</i>	<i>01-07-2021</i>
Azimut Monitoring 112 rue Albert Einstein – Bâtiment Saturne– Alpespace 73800 Francin SAS au capital de 1 350 000 € R.C.S. Chambéry 490 080 447 TVA intracommunautaire FR 34 490 080 447	

Relevés sonores au point de référence :Radar

Date	Niveaux sonores sur plages horaires autorisées (dérogations non exclues)			Niveaux sonores hors plages horaires autorisées (dérogations non exclues)		
	LAeq (dBA)	L10 (dBA)	L90 (dBA)	LAeq (dBA)	L10 (dBA)	L90 (dBA)
01/06/2021						
02/06/2021						
03/06/2021	49	53	40	51,5	51	39
04/06/2021	77,5	74	50	52	56	40
05/06/2021	78,5	77	50	52	55	38
06/06/2021	84,5	89	56	48,5	52	40
07/06/2021	87	93	52	69	56	40
08/06/2021	62,5	59	43	75,5	62	40
09/06/2021	68	58	40	49,5	52	39
10/06/2021	80	72	45	75	61	40
11/06/2021	85	90	52	76	65	40
12/06/2021	84	88	46	46	49	40
13/06/2021	86	91	51	47	49	40
14/06/2021	86,5	92	53	54,5	53	40
15/06/2021	85,5	91	45	75	62	41
16/06/2021	87	92	54	75,5	58	43
17/06/2021	88	92	46	70,5	56	41
18/06/2021	66	67	47	65,5	63	44
19/06/2021	68	72	46	71,5	74	48
20/06/2021	103	107	49	67,5	52	40
21/06/2021	36,5	37	36	91,5	101	36
22/06/2021	36,5	38	37	36,5	38	36
23/06/2021	36,5	37	36	36,5	38	36
24/06/2021	36	37	36	35,5	36	36
25/06/2021	86	90	45	66,5	56	39
26/06/2021	83,5	89	44	49,5	51	39
27/06/2021	86,5	92	46	50	52	40
28/06/2021	86	90	47	50,5	53	40
29/06/2021	80,5	78	45	77	65	38
30/06/2021	82,5	77	42	64	52	38

Relevés sonores au point riverain: Marcel Cachin

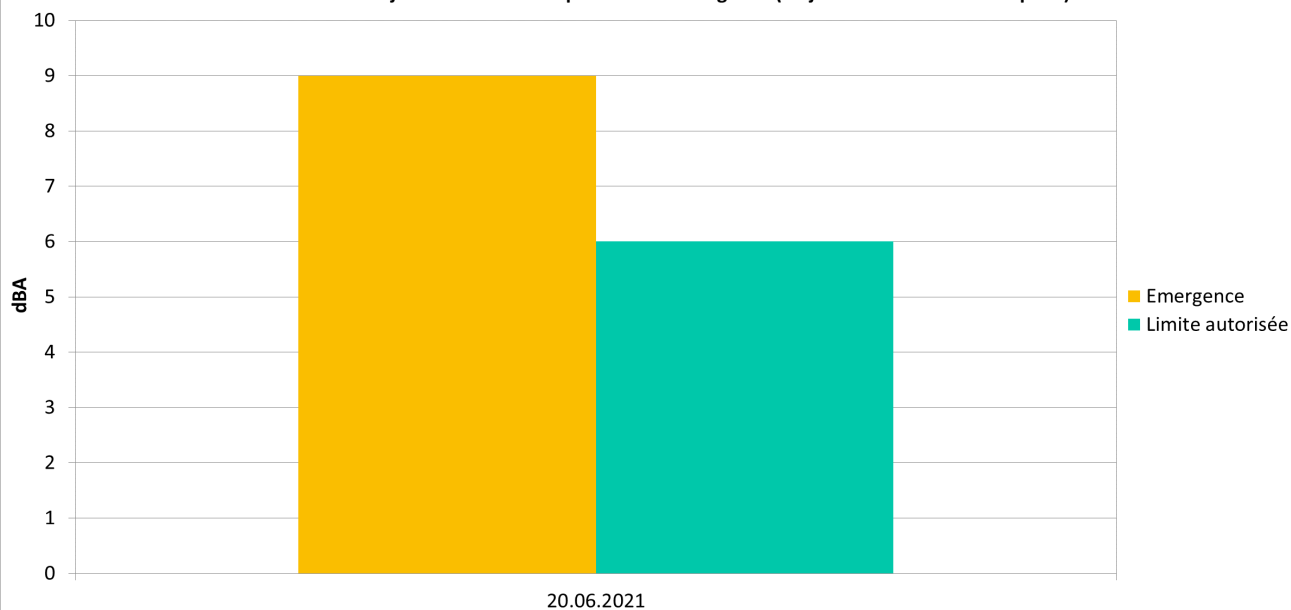
Date	Relevés sur période de détection sur piste			Relevés hors périodes de détection sur piste			Emergence			
	LAeq (dBA)	L50 (dBA)	Durée	LAeq (dBA)	L50 (dBA)	Durée	Critère retenu	Emergence mesurée (dBA)	Emergence autorisée (dBA)	Excès réglementaire (dBA)
01/06/2021	52	45	04h45	52	44	07h15	L50	1	6	Aucun
02/06/2021				63,5	45	12h00				
03/06/2021				53,5	46	12h00				
04/06/2021	53	45	06h30	51	44	05h30	L50	1	6	Aucun
05/06/2021	50	43	06h15	51,5	44	05h45	L50	-1	6	Aucun
06/06/2021	58,5	49	07h00	57	47	05h00	L50	2	6	Aucun
07/06/2021	56,5	47	07h30	56,5	49	04h30	L50	-2	6	Aucun
08/06/2021	56	46	01h00	61	48	11h00	L50	-2	8	Aucun
09/06/2021	49,5	44	00h45	54	46	11h15	L50	-2	8	Aucun
10/06/2021	56	47	08h00	54,5	46	04h00	L50	1	5	Aucun
11/06/2021	52	43	08h00	52,5	44	04h00	L50	-1	5	Aucun
12/06/2021	52,5	44	06h45	51	43	05h15	L50	1	6	Aucun
13/06/2021	53,5	45	07h00	54,5	45	05h00	L50	0	6	Aucun
14/06/2021	50,5	43	07h00	51,5	44	05h00	L50	-1	6	Aucun
15/06/2021	58,5	43	07h45	56	47	04h15	L50	-4	6	Aucun
16/06/2021	55,5	47	08h45	54	49	03h15	LAeq	1,5	5	Aucun
17/06/2021	56,5	49	06h30	64,5	48	05h30	L50	1	6	Aucun
18/06/2021	60,5	49	00h15	54,5	48	11h45	L50	1	9	Aucun
19/06/2021	53,5	44	00h45	54	45	11h15	L50	-1	8	Aucun
20/06/2021	74	50	07h00	48,5	41	05h00	L50	9	6	3
21/06/2021	29,5	30	00h45	63	49	11h15	L50	-19	8	Aucun
22/06/2021				54,5	43	12h00				
23/06/2021				55	45	12h00				
24/06/2021				56	47	12h00				
25/06/2021	55	49	06h00	61	46	06h00	L50	3	6	Aucun
26/06/2021	58	44	06h15	58	42	05h45	L50	2	6	Aucun
27/06/2021	57	49	06h45	52	45	05h15	L50	4	6	Aucun
28/06/2021	50	44	06h30	51	44	05h30	L50	0	6	Aucun
29/06/2021	55	47	07h45	56,5	47	04h15	L50	0	6	Aucun
30/06/2021	50	45	05h15	50	44	06h45	L50	1	6	Aucun

EMERGENCES AU POINT RIVERAIN « Marcel Cachin »

Marcel Cachin - 13 journées avec émergence potentielle (25 journées détectées sur piste)



Marcel Cachin - 1 journée avec excès potentiel d'émergence (25 journées détectées sur piste)



A retenir :

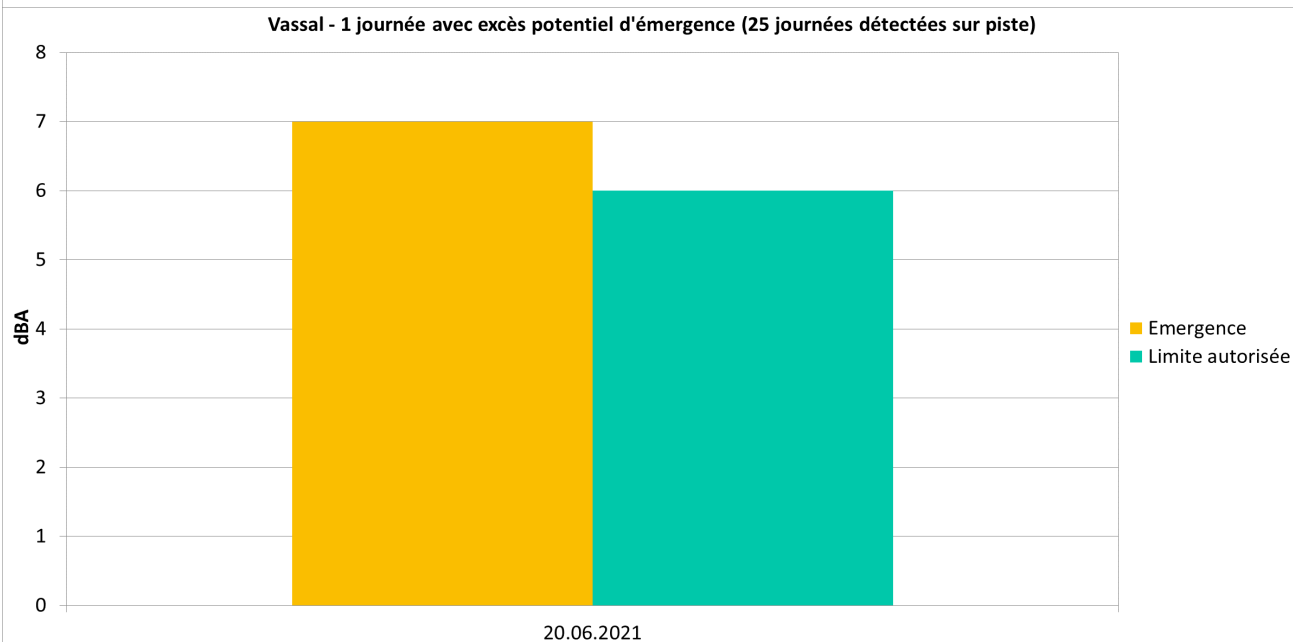
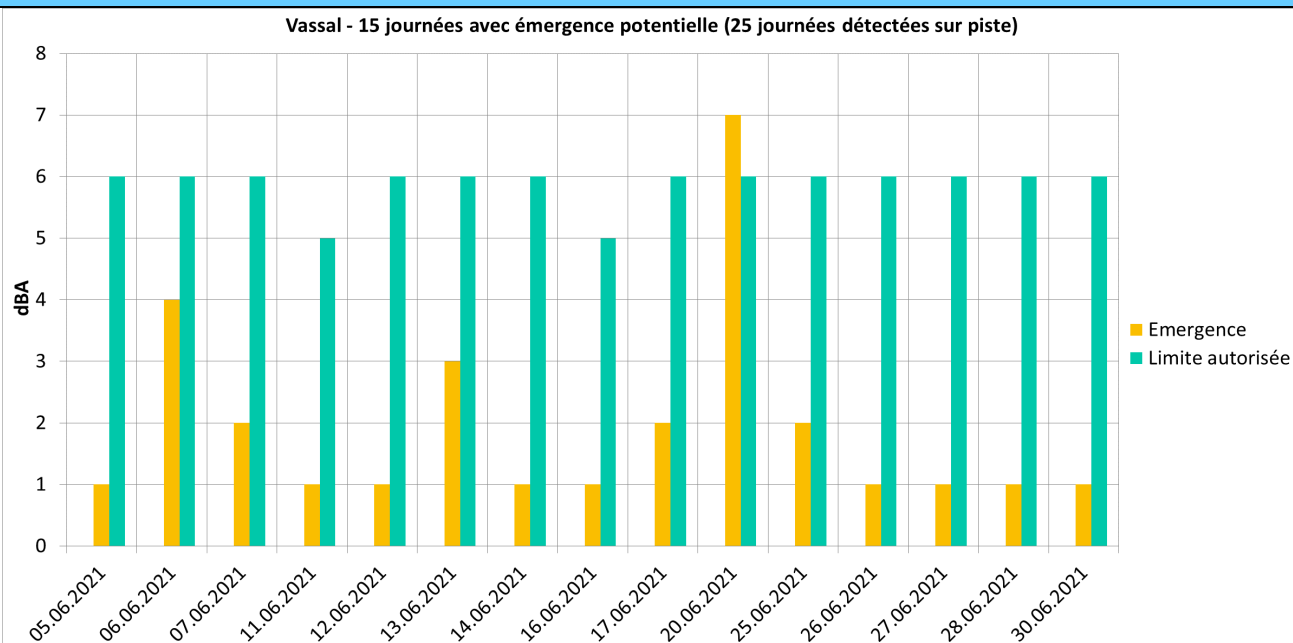
L'excès d'émergence constaté est lié à un épisode météo violent (pluies violentes et rafales à plus de 60 km/h) impactant l'ensemble des points de mesure du site.

Aucun excès d'émergence lié aux activités de roulage n'est constaté.

Relevés sonores au point riverain: Vassal

Date	Relevés sur période de détection sur piste			Relevés hors périodes de détection sur piste			Emergence			
	LAeq (dBA)	L50 (dBA)	Durée	LAeq (dBA)	L50 (dBA)	Durée	Critère retenu	Emergence mesurée (dBA)	Emergence autorisée (dBA)	Excès réglementaire (dBA)
01/06/2021	62,5	56	04h45	62,5	57	07h15	L50	-1	6	Aucun
02/06/2021				63	57	12h00				
03/06/2021				62,5	56	12h00				
04/06/2021	62,5	57	06h30	63	57	05h30	L50	0	6	Aucun
05/06/2021	61,5	56	06h15	61,5	55	05h45	L50	1	6	Aucun
06/06/2021	62,5	58	07h00	62	54	05h00	L50	4	6	Aucun
07/06/2021	62,5	58	07h30	62	56	04h30	L50	2	6	Aucun
08/06/2021	61,5	56	01h00	62	57	11h00	LAeq	-0,5	8	Aucun
09/06/2021	61,5	56	00h45	62	56	11h15	L50	0	8	Aucun
10/06/2021	62	57	08h00	62	57	04h00	LAeq	0	5	Aucun
11/06/2021	61,5	57	08h00	62	56	04h00	L50	1	5	Aucun
12/06/2021	61,5	56	06h45	61	55	05h15	L50	1	6	Aucun
13/06/2021	61,5	57	07h00	61	54	05h00	L50	3	6	Aucun
14/06/2021	62	56	07h00	62,5	55	05h00	L50	1	6	Aucun
15/06/2021	61,5	56	07h45	62	56	04h15	L50	0	6	Aucun
16/06/2021	62	57	08h45	61,5	56	03h15	L50	1	5	Aucun
17/06/2021	62	57	06h30	61,5	55	05h30	L50	2	6	Aucun
18/06/2021	61,5	57	00h15	63	59	11h45	LAeq	-1,5	9	Aucun
19/06/2021	69,5	59	00h45	69,5	59	11h15	L50	0	8	Aucun
20/06/2021	68	62	07h00	62	55	05h00	L50	7	6	1
21/06/2021	62,5	58	00h45	63,5	60	11h15	LAeq	-1	8	Aucun
22/06/2021				62	57	12h00				
23/06/2021				62,5	57	12h00				
24/06/2021				62	57	12h00				
25/06/2021	62,5	59	06h00	62,5	57	06h00	L50	2	6	Aucun
26/06/2021	61,5	56	06h15	61,5	55	05h45	L50	1	6	Aucun
27/06/2021	61	55	06h45	60,5	54	05h15	L50	1	6	Aucun
28/06/2021	62,5	58	06h30	62,5	57	05h30	L50	1	6	Aucun
29/06/2021	63	59	07h45	63	58	04h15	LAeq	0	6	Aucun
30/06/2021	61,5	57	05h15	62	56	06h45	L50	1	6	Aucun

EMERGENCES AU POINT RIVERAIN « Vassal »



A retenir :

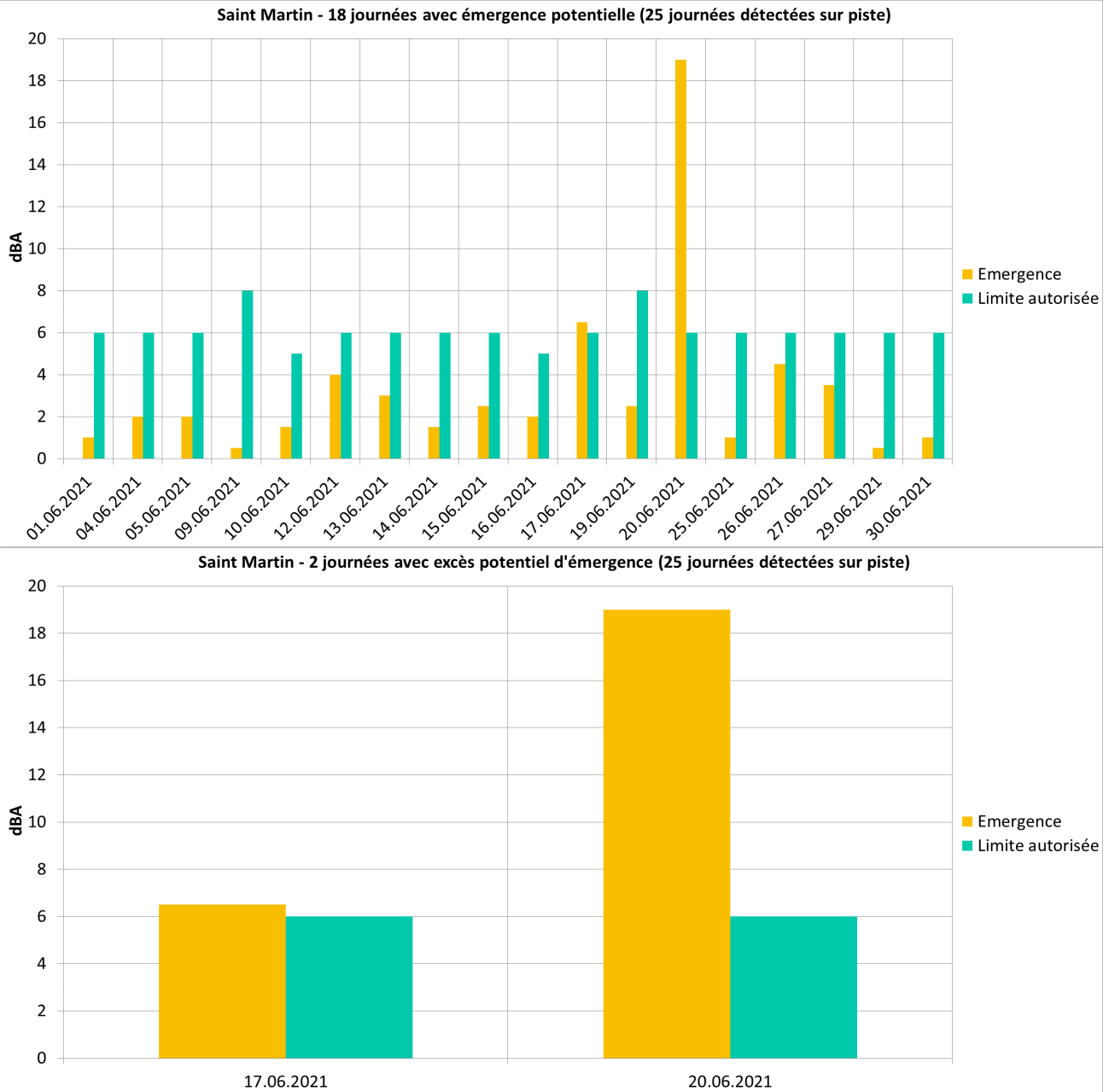
L'excès d'émergence constaté est lié à un épisode météo violent (pluies violentes et rafales à plus de 60 km/h) impactant l'ensemble des points de mesure du site.

Aucun excès d'émergence lié aux activités de roulage n'est constaté.

Relevés sonores au point riverain: Saint Martin

Date	Relevés sur période de détection sur piste			Relevés hors périodes de détection sur piste			Emergence			
	LAeq (dBA)	L50 (dBA)	Durée	LAeq (dBA)	L50 (dBA)	Durée	Critère retenu	Emergence mesurée (dBA)	Emergence autorisée (dBA)	Excès réglementaire (dBA)
01/06/2021	45	41	04h45	44	41	07h15	LAeq	1	6	Aucun
02/06/2021				44,5	42	12h00				
03/06/2021				44,5	40	12h00				
04/06/2021	46,5	42	06h30	44,5	41	05h30	LAeq	2	6	Aucun
05/06/2021	45	41	06h15	44,5	39	05h45	L50	2	6	Aucun
06/06/2021	43,5	42	07h00	43,5	41	05h00	LAeq	0	6	Aucun
07/06/2021	44	42	07h30	45	40	04h30	LAeq	-1	6	Aucun
08/06/2021	42	41	01h00	43	40	11h00	LAeq	-1	8	Aucun
09/06/2021	43	40	00h45	42,5	39	11h15	LAeq	0,5	8	Aucun
10/06/2021	43	40	08h00	41,5	39	04h00	LAeq	1,5	5	Aucun
11/06/2021	42	40	08h00	43,5	39	04h00	LAeq	-1,5	5	Aucun
12/06/2021	44	39	06h30	40	37	05h15	LAeq	4	6	Aucun
13/06/2021	43,5	39	07h00	40,5	36	05h00	LAeq	3	6	Aucun
14/06/2021	42	38	07h00	40,5	37	05h00	LAeq	1,5	6	Aucun
15/06/2021	44	40	07h45	41,5	38	04h15	LAeq	2,5	6	Aucun
16/06/2021	45	40	08h45	44	38	03h15	L50	2	5	Aucun
17/06/2021	50,5	41	06h15	44	39	05h30	LAeq	6,5	6	0,5
18/06/2021	40	39	00h15	42	39	11h45	LAeq	-2	9	Aucun
19/06/2021	44,5	41	00h45	42	39	11h15	LAeq	2,5	8	Aucun
20/06/2021	62	43	07h00	43	39	05h00	LAeq	19	6	13
21/06/2021	42	41	00h45	44	40	11h15	LAeq	-2	8	Aucun
22/06/2021				50	39	12h00				
23/06/2021				50	39	12h00				
24/06/2021				45,5	41	12h00				
25/06/2021	47	44	06h00	46	42	06h00	LAeq	1	6	Aucun
26/06/2021	43	38	06h15	38,5	36	05h45	LAeq	4,5	6	Aucun
27/06/2021	42	38	06h45	38,5	37	05h15	LAeq	3,5	6	Aucun
28/06/2021	48,5	42	06h30	49	42	05h30	L50	0	6	Aucun
29/06/2021	47	45	07h45	46,5	44	04h15	LAeq	0,5	6	Aucun
30/06/2021	44,5	40	05h15	43,5	40	06h45	LAeq	1	6	Aucun

EMERGENCES AU POINT RIVERAIN « Saint Martin »



A retenir :

L'excès d'émergence du 17/06 est lié à la présence d'une sources sonore locale notamment de 16h15 à 16h30.

L'excès d'émergence du 20/06 constaté est lié à un épisode météo violent (pluies violentes et rafales à plus de 60 km/h) impactant l'ensemble des points de mesure du site.

Aucun excès d'émergence lié aux activités de roulage n'est constaté.